

**Dobrodošli u hrvatsku / Welkom in Kroatië**



**Pilot reis programma**

**Wie gaat er mee op deze ontdekkingsstocht?**

**Deze route hebben we pas uitgezet en willen we graag met jullie verkennen. Wat houdt dit in?**

**De route is een volgroute en graag horen we dagelijks jullie feedback over de gereden tracks, stops etc. Tijdens het verkennen is er rustig gereden en onderweg is er volop genoten van de natuur, uitzichten en wat uitdagingen zo links en rechts. De route zelf bestaat uit 5 dagen dit i.v.m. de reistijd heen en terug. Natuurlijk kun je ervoor kiezen je vakantie te verlengen en Kroatië verder te ontdekken.**

**Zondag dag 1 Aankomst op natuurcamping Duboka in natuurpark Papuk**

**Vandaag bivak, kennis maken en bijkomen van de heenreis.**

**Eventueel in het dorp je auto aftanken en boodschappen doen.**


**'s Avonds kampvuur en drankje.**



**Maandag dag 2 Velika -> Lonja vertrek om +/- 10 uur**

**Circa 150km Hoogste punt 1408m**

**Met een kleine doorwading kort na de camping gaan we onverhard en verhard over bos- en gravelwegen door authentiek Kroatië. We komen langs verlaten gebouwen (urbex locaties), oude vakhuizen en een waterval. We eindigen bij Boerderij camping Zelen.**




**Dinsdag dag 3 Lonja-> Zivkovic vertrek 9 uur i.v.m. afstand en stops onderweg**

Circa 160km, hoogste punt 1403 m

Via kleine onverharde en verharde wegen gaan we naar back2basic

Camping Bogata Suma. Onderweg rijden we door authentieke dorpjes, over boeren landbouwwegen en beklimmen we een mooie helling.



**Woensdag dag 4 Zivkovic -> Rakovica vertrek +/- 10 uur**

Circa 100km, hoogste punt 1131m

Vandaag gaan we via verharde binnendoor wegen naar het molendorpje Rastoke met 20 kleine watervallen en 19e eeuwse authentieke houten huisjes. We vervolgen de route via verharde wegen binnendoor naar de verlaten Zeljava Airbase tegen de grens met Bosnië aan. Hier zijn de bekende vliegtuigbunkers en nodige oude verlaten restanten van de basis met landingsbaan. Na deze stop komen we langs de wel bekende Plitvice meren, de liefhebbers kunnen deze op eigen gelegenheid bezoeken. We eindigen vandaag bij Camp Bear circa 10min verder.






**Donderdag dag 5 Rakovica -> ? somewhere in de mountains circa 80km?**

Vertrek circa 10 uur.

Via onverharde en verharde wegen met mooie vergezichten komen we langs een mooi uitzichtpunt en een verlaten hotel (urbex locatie) waar we onze weg onverhard vervolgen de bergen in naar onze wildcamp stek.



**Vrijdag dag 6 vertrek circa 10 uur**

Vanuit ons wildcamp in de bergen rijden we onverhard en gaan we verhard een lange smalle daling te gemoed. Onderweg wederom mooie uitzichten en de kasteelruïne Drivenik. We eindigen begin van de middag op luxe Camping Omišalj op het eiland Krk. Deze camping ligt aan een privé baai heeft fantastisch uitzicht een eigen zwembad en een goed restaurant.



Onderweg hebben we afdalingen en beklimmingen over onverharde en verharde wegen tot 10%. Passeren we de nodige authentieke gebouwen en rijden door diverse natuur gebieden.

De route is geschikt voor standaard 4x4 terrein wagen mits;

- AT banden
- Aan voorzijde bodemplaat bescherming i.v.m. stenen ed.
- Deugdelijke recovery punten voor- en achterzijde voor het geval dat
- Low en high gear goed werkend i.v.m. afdalingen en beklimmingen
- Goed werkende 27mc of portofoon voor communicatie onderweg
- Route zal niet overal geheel krasvrij zijn, afhankelijk van de begroeiing.
- Max breedte 1,90m (excl. spiegels) max hoogte 2,40m i.v.m. bepaalde delen van de route



**Inbegrepen:**

**Alle overnachtingen op campings tijdens deze reis, welkomstpakketje All Road Events, enthousiaste begeleiding gehele tour met uitgeruste 4x4 en bij onverharde paden advies en overleg. Bij de eindlocatie een afscheidsdrankje.**

**Overige kosten zijn niet inbegrepen.**

**Kosten:**

**€ 700,- per auto / 2 inzittenden**

**Extra persoon en of hond meer prijs i.v.m. extra kosten op campings.**

**Minimaal 4 en maximaal 7 auto's, reisdata in overleg.**

